





## St-Aubin-Vallée du Layon-GR3

 cerol

Au départ de l'aire de pique-nique devant la mairie boucle de 9,2 km. Prendre le sentier 3 vers l'Ouest qui va vers la Vallée du Layon, monter sur le coteau, revenir par le GR3 et le GR3D.

 9 km  +125 m/-164 m  02:30

 Actions

